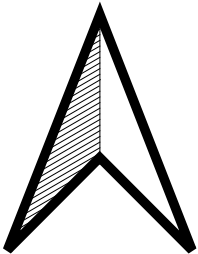


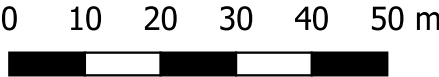
MIEJSCOWY PLAN ZAGOSPODAROWANIA PRZESTRZENNEGO DLA CZĘŚCI TERENÓW POŁOŻONYCH NA OBSZARZE GMINY BARANÓW



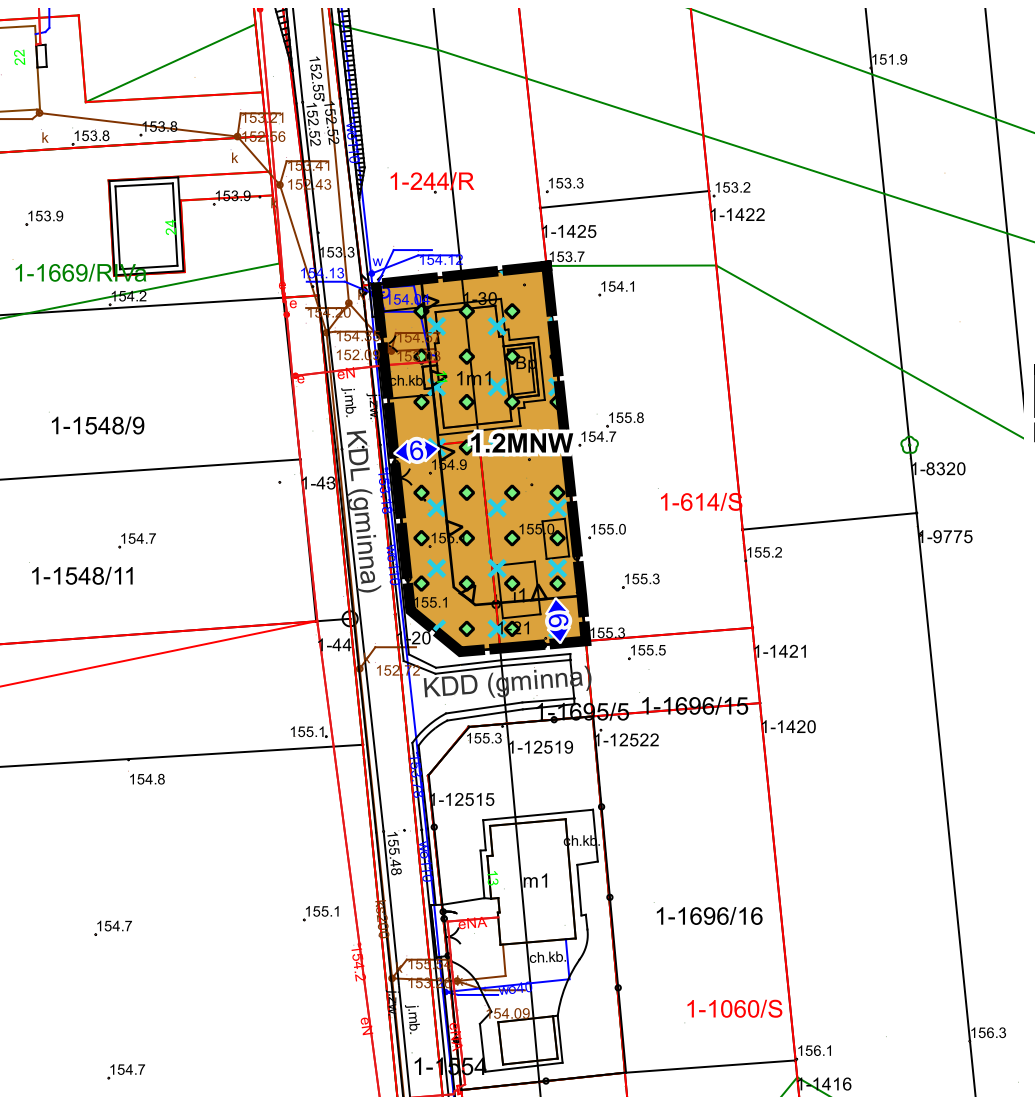
Załącznik Nr 10
do Uchwały Nr
Rady Gminy Baranów
z dnia

obręb: Baranów

SKALA 1:1000



Układ współrzędnych: PUWG 2000 strefa 7 (EPSG:2178)
Plan miejscowy wykonano na kopii mapy zasadniczej w postaci wektorowej w skali 1:1000, pochodzącej z Wydziału Geodezji, Kartografii, Katastru i Gospodarki Nieruchomościami Starostwa Powiatowego
Data wykonania kopii:2024-10-21
Nr licencji: GN-OD.6642.1.1843.2024_0614_P



LEGENDA:

- granica obszaru objętego miejscowym planem zagospodarowania przestrzennego
- linie rozgraniczające tereny o różnym przeznaczeniu lub różnych zasadach zagospodarowania
- nieprzekraczalna linia zabudowy
- MNW teren zabudowy mieszkaniowej jednorodzinnej wolnostojącej
- obszar występowania Głównego Zbiornika Wód Podziemnych Nr 406 Niecka Lubelska (Zbiornik Lublin)
- korytarz ekologiczny "Dolina Dolnego Wieprza"
- wymiarowanie odległości w metrach
- KDL oznaczenie informacyjne terenu drogi lokalnej (w kategorii gminnej) zlokalizowanej poza obszarem objętym planem
- KDD oznaczenie informacyjne terenu drogi dojazdowej (w kategorii gminnej) zlokalizowanej poza obszarem objętym planem

- granica obszaru objętego miejscowym planem zagospodarowania przestrzennego

OZNACZENIA DO WYRYSU ZE STUDIUM

- GRANICE TERENÓW O RÓŻNYCH ZASADACH ZAGOSPODAROWANIA
- GRANICE TERENÓW DLA KTÓRYCH MIEJSCOWYCH PLAN ZAGOSPODAROWANIA PRZESTRZENNEGO SPORZADZA SIE OBOWIAZKOWO
- GRANICA OBSZARU CHRONIONEGO KRAJOBRAZU "PRADOLINA WIEPRZA"
- SYSTEM PRZYRODNICZY GMINY
- ZL OBSZARY LASÓW I ZADRZEWIEŃ
- RL TERENY DOLESIEŃ
- TERENY UPRAW POŁOWYCH I OGRODNICZYCH BEZ PRAWA ZABUDOWY
- MN OBSZARY ZABUDOWY JEDNORODZINNEJ I ZAGRODOWEJ
- RM OBSZARY ZABUDOWY ZAGRODOWEJ I JEDNORODZINNEJ
- KS TERENY URZĄDZEŃ KOMUNIKACJI SAMOCHODOWEJ
- ZABYTKI ARCHEOLOGICZNE
- ISTNIEJĄCE LINIE ELEKTROENERGETYCZNE 15 kV (NAPOWIETRZNE/KABLOWE)
- KP() DROGI POWIATOWE
- KG() DROGI GMINNE

WYRYS
ZE STUDIUM UWARUNKÓW I KIERUNKÓW
ZAGOSPODAROWANIA PRZESTRZENNEGO GMINY BARANÓW
PRYJĘTEGO UCHWAŁĄ NR XXXIII/198/2022 RADY GMINY BARANÓW
Z DNIA 25 LUTEGO 2022 r.
SKALA 1:10 000

